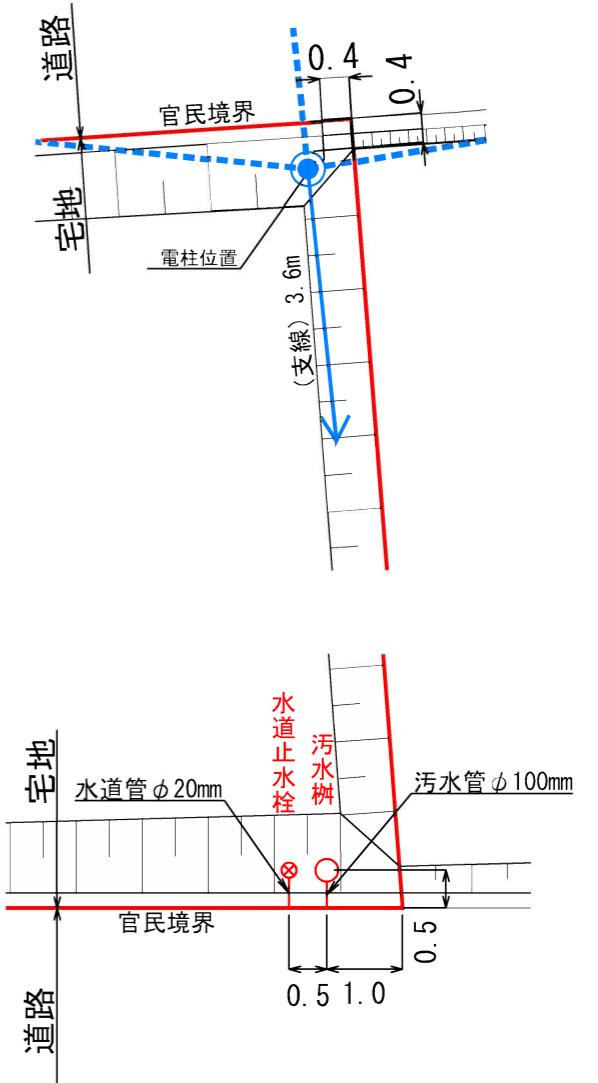
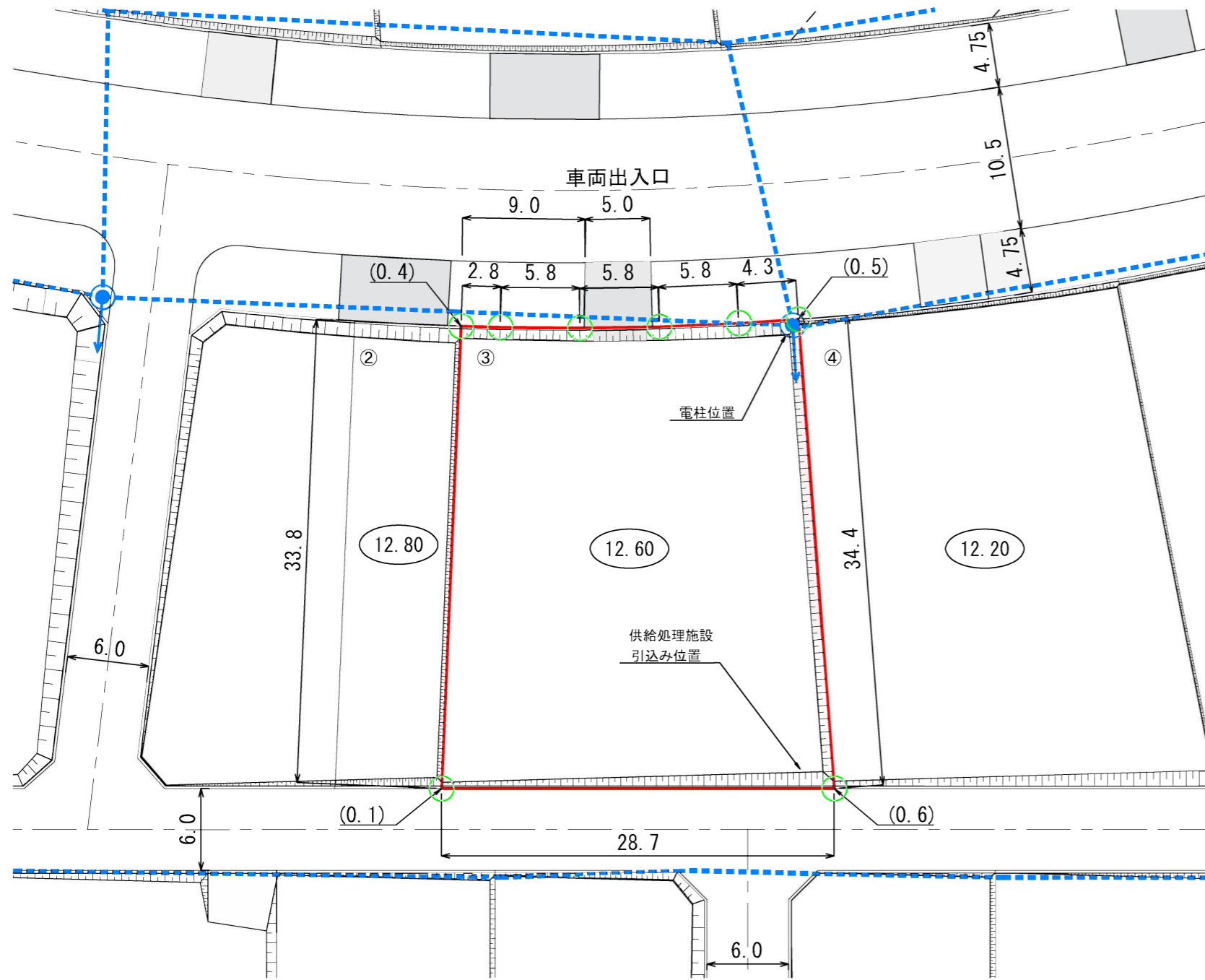
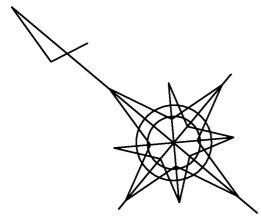


宅地整備図 (宅地番号KB47 -3)

平面図 S=1:400

供給処理施設引み込位置図・電柱位置図 S=1:100



凡例

記号	名称
	換地位置
	宅盤計画高
	法面
	コンクリート標
	プレート標
	宅盤高と道路高との高低差
	電柱(支線あり)
	電柱・電線

※表示数値の単位：m

- (注意) ・仮換地の辺長は、事業施工中のため10cm単位で表示しております。今後、出来形確認測量の結果により多少変動することがあります。
 ・給水施設(給水管、止水栓)は、φ20の口径を基本としています。
 ・供給処理施設位置については、施工状況に伴い多少変動することがあります。