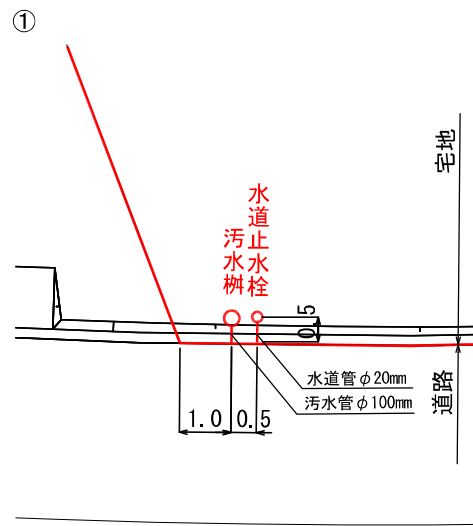
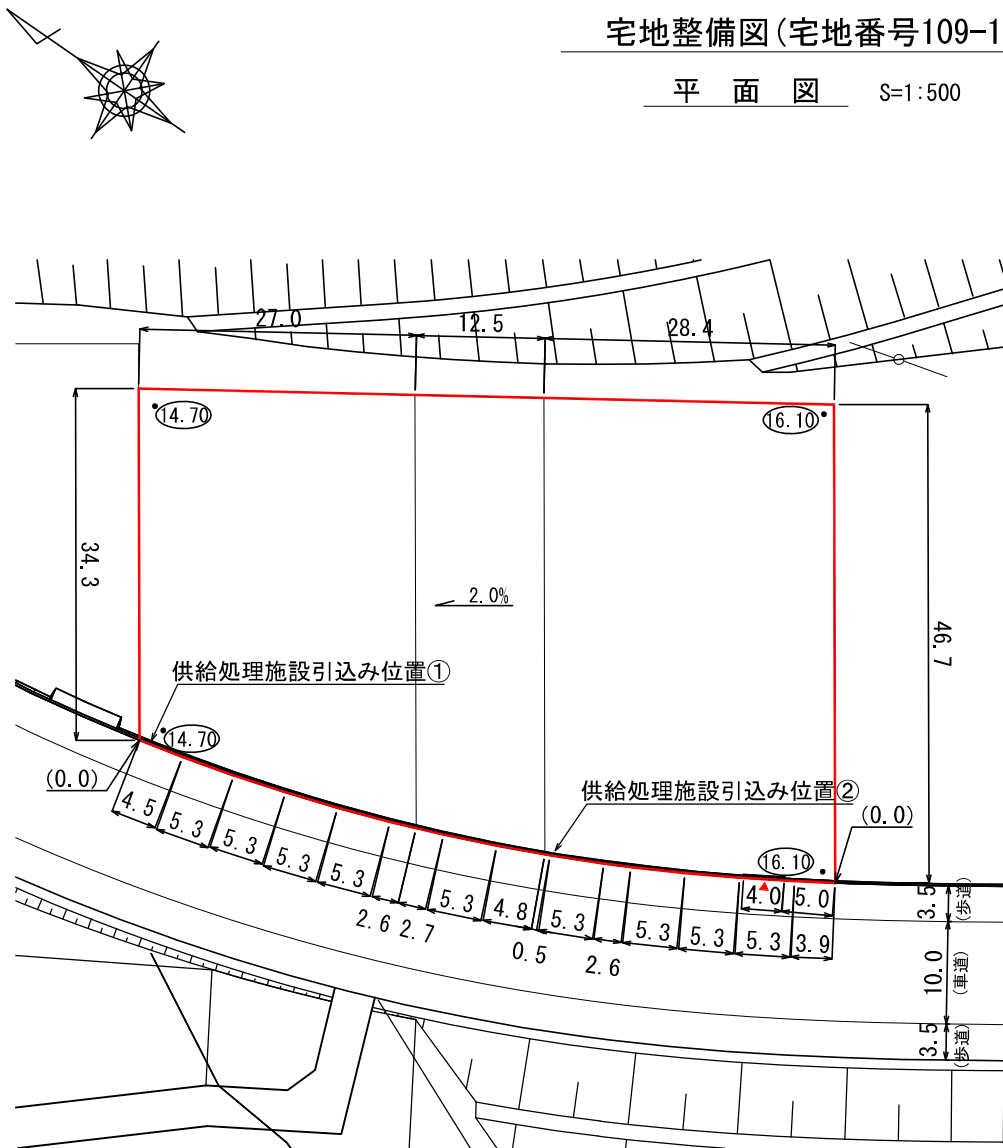


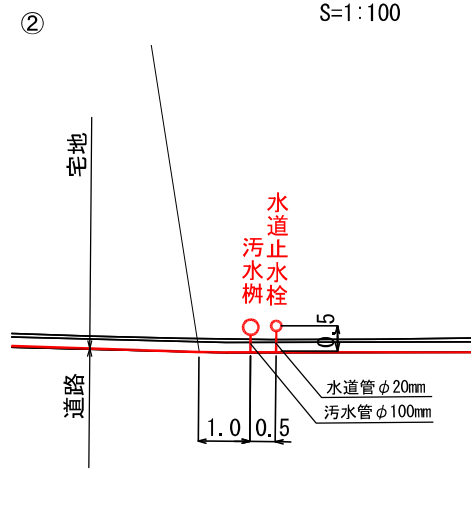
宅地整備図(宅地番号109-1街区②-1, ②-2, ②-3画地)

平面図 S=1:500



供給処理施設引込み位置図

S=1:100



凡 例

記号	名称
	仮換地位置
(45.00)	宅盤高
▼	歩道の車両乗入位置
	法面
	擁壁
(0.2)	宅盤高と道路高との高低差
—○—	電柱

※表示数値の単位：m

(注意) 仮換地の辺長は、事業施行中のため10cm単位で表示しております。
今後、出来形確認測量の結果により多少変動することがあります。